

**UCHWAŁA NR XIV/126/16  
RADY GMINY NOWINKA**

z dnia 30 grudnia 2016 r.

**w sprawie zmiany uchwały nr XVI/94/08 Rady Gminy Nowinka z dnia 12 listopada 2008 roku w sprawie przystąpienia do sporządzenia miejscowego planu zagospodarowania przestrzennego dla miejscowości Ateny, Danowskie, Kopanica, Tobołowo i Walne**

Na podstawie art. 18 ust. 2 pkt 5 ustawy z dnia 8 marca 1990 r. o samorządzie gminnym (Dz. U. z 2016 r. poz. 446 i poz. 1579 oraz art. 14 ust. 1, 2, 4 i art. 27 ustawy z dnia 27 marca 2003 r. o planowaniu i zagospodarowaniu przestrzennym (Dz. U. z 2016 r. poz. 778, poz. 904, poz. 961, poz. 1250 i poz. 1579) Rada Gminy Nowinka, uchwala, co następuje:

§ 1. Zmienia się uchwałę nr XVI/94/08 Rady Gminy Nowinka z dnia 12 listopada 2008 roku w sprawie przystąpienia do sporządzenia miejscowego planu zagospodarowania przestrzennego dla miejscowości Ateny, Danowskie, Kopanica, Tobołowo i Walne w ten sposób, iż ze sporządzanego planu wyłącza się następujące działki:

- 1) nr geodezyjny: 50/3, 50/4, 51/2 – w obrębie Ateny,
- 2) nr geodezyjny: 31/26, 31/27, 31/40, 31/42, 31/51, 31/43, 31/28, 31/60, 31/62, cz. 31/66, 103, 104 w obrębie Danowskie,
- 3) nr geodezyjny: 30/28; 35/23 w obrębie Kopanica,
- 4) nr geodezyjny: 40/9, 40/10, 40/11, 40/12, 40/13, 40/15, 40/16, 40/37, 40/33, 44/5, 44/6 – w obrębie Tobołowo,
- 5) nr ewidencyjny: cz. 429/6 w obrębie Walne,

- które nie będą objęte sporządzanym planem.

§ 2. Zmienia się uchwałę Nr XVI/94/08 Rady Gminy Nowinka z dnia 12 listopada 2008 roku w sprawie przystąpienia do sporządzenia miejscowego planu zagospodarowania przestrzennego dla miejscowości Ateny, Danowskie, Kopanica, Tobołowo i Walne w ten sposób, iż obszarem sporządzanego planu obejmuje się także działki o nr geodezyjnych: 406/15, 406/17, 406/29 w obrębie Walne, które będą objęte sporządzanym planem.

§ 3. Załącznik graficzny Nr 1 (arkusz 1, 2, 3, 4, 5) do uchwały nr XVI/94/08 Rady Gminy Nowinka z dnia 12 listopada 2008 roku w sprawie przystąpienia do sporządzenia miejscowego planu zagospodarowania przestrzennego dla miejscowości Ateny, Danowskie, Kopanica, Tobołowo i Walne otrzymuje treść jak w Załączniku Nr 1 do niniejszej uchwały.

§ 4. Wykonanie uchwały powierza się Wójtowi Gminy Nowinka.

§ 5. Uchwała wchodzi w życie z dniem podjęcia.

Przewodniczący Rady Gminy  
*Paszkiewicz*  
Wojciech Paszkiewicz  
Wojciech Paszkiewicz



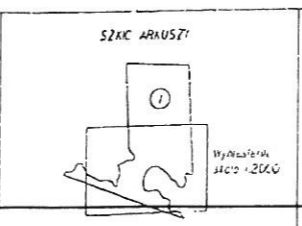




STANOWISKO  
 Urząd Rejonowy Geodezji i Kartografii  
 Powiatowy Urząd Rejonowy Geodezji i Kartografii  
 ul. Piłsudskiego 10  
 15-001 Białystok  
 ARCHIWISTA  
 ul. Piłsudskiego 10  
 15-001 Białystok

NR ARKUSZA  
 1 (1)  
 POWIATOWA OBSERWA  
 Obwód: DANOWSKIE  
 Województwo: podlaskie  
 Powiat: augustowski  
 Gmina: NOWINKA  
 WIEŚ: DANOWSKIE 687E4. Uchwalony

MAPA EWIDENCJI GRUNTÓW  
 SKALA 1:5000  
 1. Mapa powstała na podstawie planów sytuacyjnych sporządzonych w roku 1926 przez Urząd Rejonowy Geodezji i Kartografii w Białymstoku  
 a następnie została zastąpiona w 1962 roku przez plan sytuacyjny Złotocha Eugeniusza  
 2. Warianty mapy odzwierciedlają stanowiącym i wektoryzacji  
 3. Mapa wydana na planie MP 2500



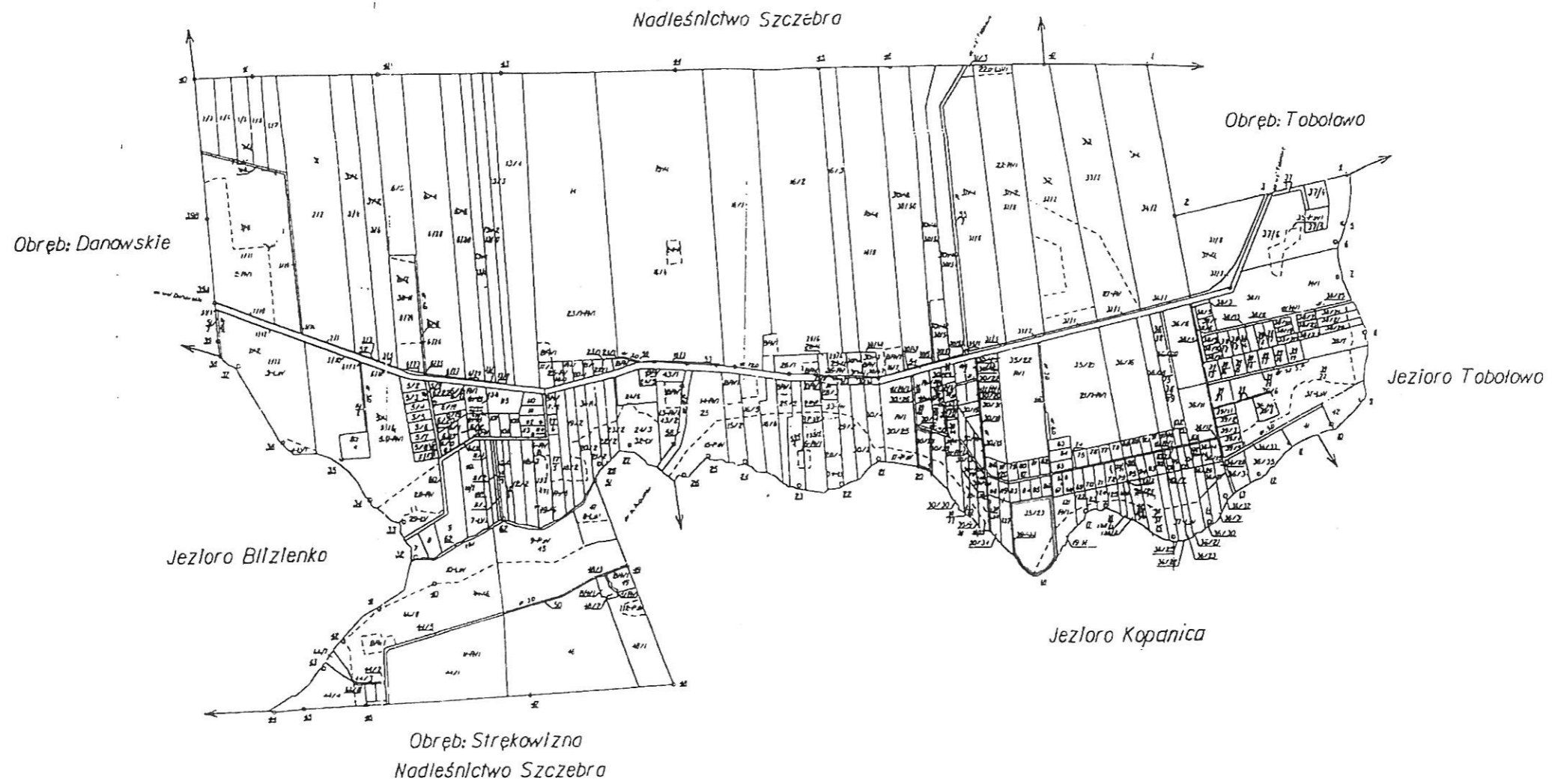
PRZEDSIĘBIORSTWO GEODEZYJNO-KARTOGRAFICZNE "INFORMART" SA  
 Suwałki, ul. Piłsudskiego 73  
 geodeza uprawniiony mgr Inż. Bogdan Wilkowiak - uprawnień nr 15023  
 geodeza uprawniiony mgr Inż. Jarosław Wyrwał - uprawnień nr 15026  
 Augustów, dnia 200312D1

STAROSTWO POWIATOWE w AUGUSTOWIE  
 Powiatowy Urząd Rejonowy Geodezji i Kartografii  
 Przyjęto do prowadzenia zasobu gruntów i kartograficznych  
 w dniu 26.03.2016 r. XIV/10/163  
 IPowiatowa 0712 i art. 40 ust. 22 ustawy z dnia 11 maja 1998 r. Prawo  
 Geodezji i Kartografii - Dz. Urz. 2008, poz. 117, z późn. zm.  
 Ciepła 24, 03 2016, Pospis: 0/0  
 Strona 1

Załącznik nr 1 arkusz nr 3 do uchwały nr XIV/126/16

Rady Gminy Nowinka z dnia 30 grudnia 2016 r.

□ - działki wyłączone z opracowania mpzp



Wojewódzkie Biuro Geodezyjne i Terenów Rolnych w Suwałkach  
Wydział Geodezji Kartografii, Katastru i Informatyki  
Wojewódzki Zespół Dokumentacji Geodezyjno-Kartograficznej  
w Suwałkach  
KOPANICA  
17.11.2016

NR ARKUSZA: 1(1)  
KOPANICA  
Województwo: suwalskie  
Uchwalony

MAPA EWIDENCJI GRUNTÓW  
SKALA 1:5000  
1. Materiały źródłowe: mapa ewidencyjna z 1959r. wydana przez WBSiUR w Olsztynie oraz mapy zasadnicze na terenie kopanica, opracowane przez WBSiUR.  
2. Mapa wykreślona przy użyciu planu na podstawie stanowiącej i wektorystyki materiałów źródłowych.

SZCZEGÓLNY  
WOJEWÓDZKIE BIURO GEODEZJI I TERENÓW ROLNYCH W SUWAŁKACH  
ul. 23-Przedmieście 20  
Wytworzona w procedurze ETO  
Główny Specjalista ds. Obsługi i Kontroli  
mgr inż. Andrzej Zocławicz

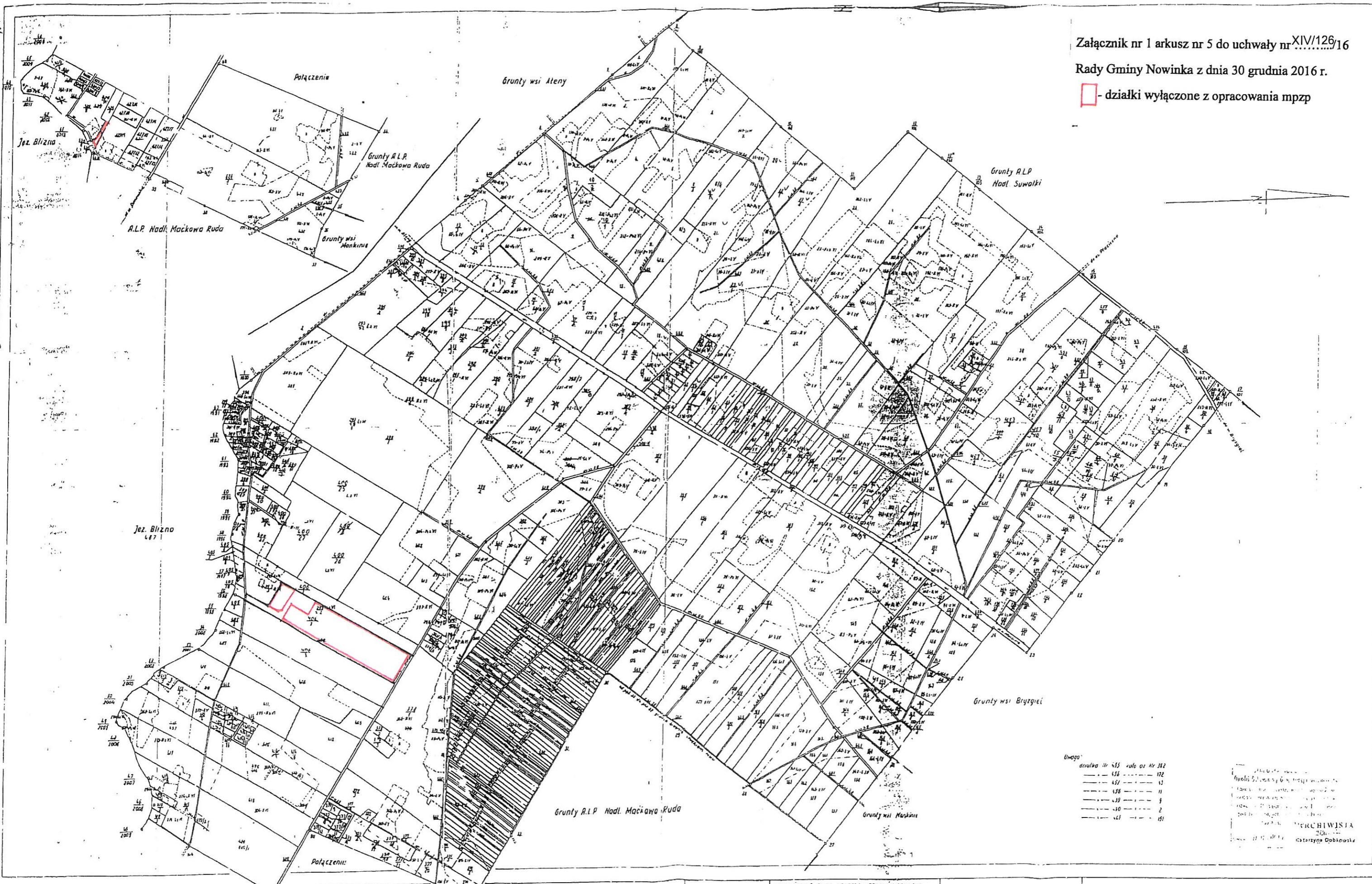
URZĄD WOJEWÓDZKI W SUWAŁKACH  
Wydział Geodezji, Kartografii, Katastru i Informatyki  
Wojewódzki Zespół Dokumentacji Geodezyjno-Kartograficznej  
w Suwałkach  
Przebieg ul. Szwajcarskiej Zespół Geodezyjno-Kartograficzny  
w dniu 3.12.2016 r.  
nr. 56/2/601/16  
17.11.2016

17.11.2016





- działki wyłączone z opracowania mpzp



Umowa

435	172
436	173
437	174
438	175
439	176
440	177
441	178

Archiwista  
Katarzyna Dobrowolska

Mapa ewidencji gruntów 1:5000

woj. suwalskie  
gmina Nowinka

POSZCZEGÓLNE BIURO GEODEZJI I TERENÓW ROZNYCH  
w SUWAŁKACH

Wykonawca  
Krzysztof Jastrzębski  
Mierosław Prochowski  
mgr inż. J. Górnowski

Opis stanu  
22 kwietnia 1986.  
96/11/132/16