

**UCHWAŁA NR XXI/194/18  
RADY GMINY NOWINKA**

z dnia 20 czerwca 2018 r.

**w sprawie zmiany uchwały nr XVI/94/08 Rady Gminy Nowinka z dnia 12 listopada 2008 roku w sprawie przystąpienia do sporządzenia miejscowego planu zagospodarowania przestrzennego dla miejscowości Ateny, Danowskie, Kopanica, Tobołowo i Walne**

Na podstawie art.18 ust.2 pkt 5 ustawy z dnia 8 marca 1990 r. o samorządzie gminnym (Dz. U. z 2018 r. poz. 994 i 1000) oraz art. 14 ust. 1, 2, 4 i art. 27 ustawy z dnia 27 marca 2003 r. o planowaniu i zagospodarowaniu przestrzennym (Dz. U. z 2017 r. poz. 1073 i 1566) Rada Gminy Nowinka, uchwała, co następuje:

§ 1. Zmienia się uchwałę nr XVI/94/08 Rady Gminy Nowinka z dnia 12 listopada 2008 roku w sprawie przystąpienia do sporządzenia miejscowego planu zagospodarowania przestrzennego dla miejscowości Ateny, Danowskie, Kopanica, Tobołowo i Walne w ten sposób, iż ze sporządzanego planu wyłącza się następujące działki:

- 1) nr geodezyjny: 32/1 – w obrębie Ateny,
- 2) nr geodezyjny: 12/21, 107/2 w obrębie Danowskie,  
które nie będą objęte sporządzanym planem.

§ 2. Załącznik graficzny Nr 1 (arkusz 1, 2, 3, 4, 5) do nr XVI/94/08 Rady Gminy Nowinka z dnia 12 listopada 2008 roku w sprawie przystąpienia do sporządzenia miejscowego planu zagospodarowania przestrzennego dla miejscowości Ateny, Danowskie, Kopanica, Tobołowo i Walne otrzymuje treść jak w Załączniku Nr 1 do niniejszej uchwały.

§ 3. Wykonanie uchwały powierza się Wójtowi Gminy Nowinka.

§ 4. Uchwała wchodzi w życie z dniem podjęcia.

PRZEWODNICZĄCY RADY  
GMINY



WOJCIECH PASZKIEWICZ





- działki wyłączone z opracowania mpzp



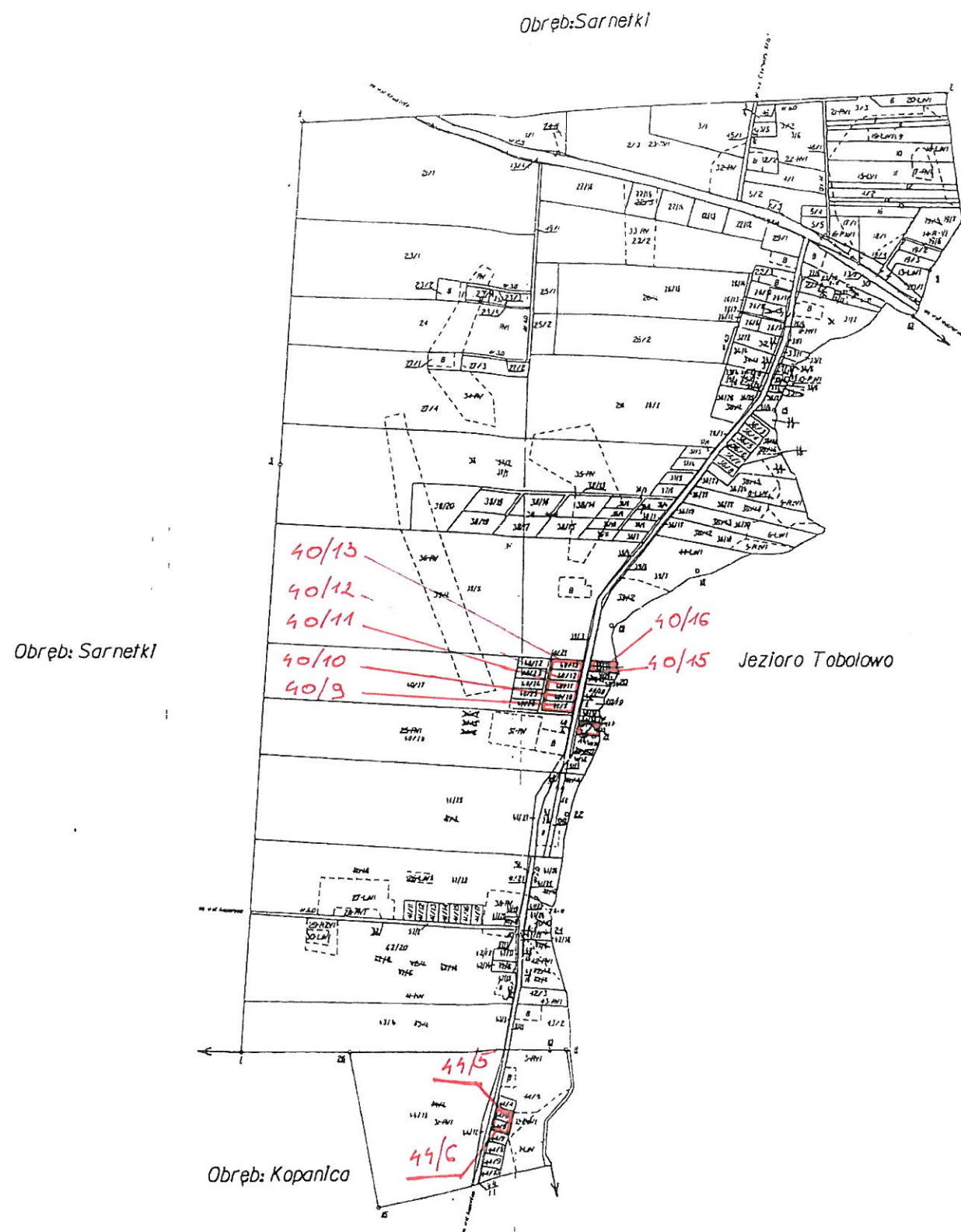
STARSZYSTWO POWIATOWE  
 Działek Osobniczo Własnościowych  
 w Powiecie Augustowski  
 ul. Piłsudskiego 73  
 15-000 Augustów  
 ARCHIWA  
 15-000 Augustów

NR ARKUSZA: 1 (1)	Obręb: DANOWSKIE Województwo: podlaskie Powiat: augustowski Gmina: NOWINKA WłOS: DANOWSKIE	MAPA EWIDENCJI GRUNTÓW SKALA 1:5000 1. Mapa powstała na podstawie planów sytuacyjnych sporządzonych w roku 1926 przez niemieckiego przyśięźnego Bauwurst Wulffstapela, a następnie została zatwierdzona w 1962 roku przez gminę Ziemoch Ciepłowski. 2. Warianty mapy odnawiano i starość stanowiąca i waktoryzacji. 3. Mapa wydana na planie HP 2500.	SZKIC ARKUSZY 	PRZEDSIĘBIORSTWO CEDEZYJNO KARTOGRAFICZNE "INFOART" S.C. Suwałki, ul. Piłsudskiego 73 gdańskie uprzątnięcie mapy inż. Bogdan Wilczyński, uprawnień nr 15022 gdańskie uprzątnięcie mapy inż. Jarosław Wójcicki, uprawnień nr 606 kwiecień, czerwiec 2003/2004	STAROSTWO POWIATOWE w AUGUSTOWIE Powiatowy Centralny Dokumentacyjny i Kartograficzny Przyjeto do państwowego zasobu geodezyjnego i kartograficznego - dnia 25.01.2024 r. Nr 101/10/63 15-000 Augustów, ul. Piłsudskiego 73, tel. 17 25 00 10 00 Główny Urząd Geodezyjno-Kartograficzny - Dział nr 30, ul. 63, 15-000 Augustów Lp. 25.01.2024, Page: 1/1
----------------------	--	---	-------------------	--	---






- działki wyłączone z opracowania mpzp

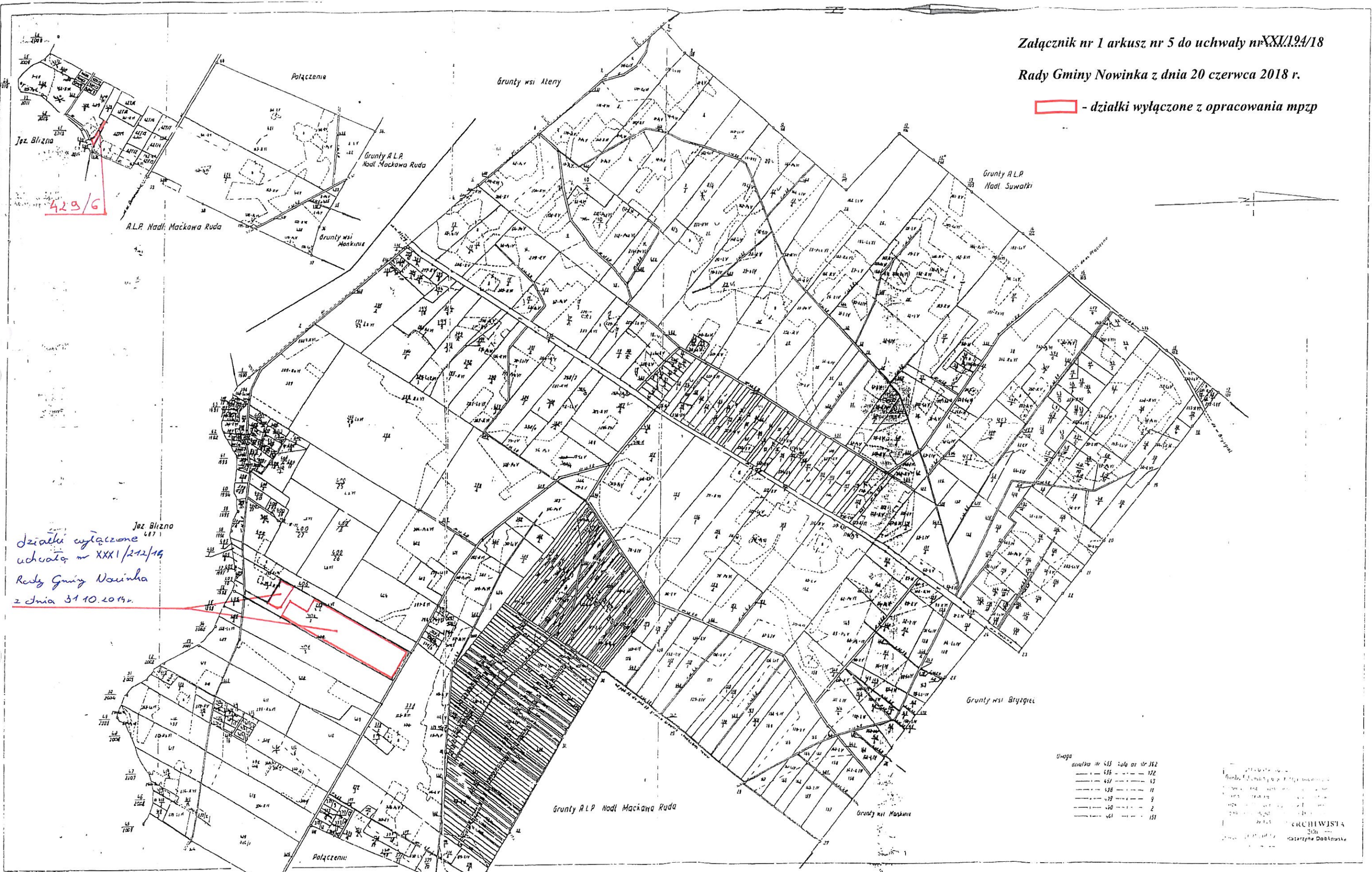


Wykonano w Suwałkach  
 2018 r.  
 Katarzyna Bobińska

<p>NR ARKUSZA : 1(1)</p>	<p><b>TOBOŁOWO</b></p> <p>Województwo : suwalskie                  Gmina : Nowinka                  Włes : I obwód</p>	<p><b>MAPA EWIDENCJI GRUNTÓW</b>                  SKALA 1:5000</p> <p>1. Materiały źródłowe : mapa ewidencyjna z 1959r wydana przez WBGiUR w Olsztynie oraz kopie zasobnicze na terenach i plany uzupełniające                  2. Mapa wykadrowa przy użyciu planu na podstawie skanowania i weryfikacji danych źródłowych przez Wojewódzkie Biuro Geodezji i Terenów Rolnych w Suwałkach w 1998 roku.</p>	<p>SZKIC ARKUSZY</p> 	<p>WOJEWÓDZKIE BIURO GEODEZJI I TERENÓW ROLNYCH W SUWAŁKACH                  ul.23 Października 20</p> <p>Wykonano w pracowni ETO                  Główny Specjalista ds. Odlewu i Kartografii                  mgr inż. Ryszard Zaczekiewicz</p> <p>Wykonano w Suwałkach                  2018 r.</p>	<p>URZĄD WOJEWÓDZKI W SUWAŁKACH                  Wydział Geodezji, Kartografii i Nieruchomości                  Najnowszy Ośrodek Dokumentacji Geodezji i Kartograficznej                  w Suwałkach</p> <p>Przejęty do państwowego zasobu geodezyjnego i kartograficznego                  nr. 96/2/400/98                  z dnia 2.12.99                  Posiada numer 1 arkusza listy 2 ustawy z dnia 17 maja 1999 roku                  Prawo Geodezyjne i Kartograficzne - DZIUSZ 30 poz. 156                  z dnia 2.12.98</p> <p>Strona 1</p>
------------------------------	--	---	--	--	--



- działki wyłączone z opracowania mpzp



*Działki wyłączone  
uchwałą nr XXI/212/16  
Rady Gminy Nowinka  
z dnia 31.10.2014r.*

Skala

1:500	1:1000	1:2000	1:5000	1:10000
1:20000	1:50000	1:100000	1:200000	1:500000

ARCHIWISTA  
Katarzyna Dobłowska

woj. suwalskie

Mapa ewidencji gruntów 1:5000

HOZEWODNIKIE BIURO GEODEZJI I TERENÓW ROLNYCH  
w SUWAŁKACH

Właściciel: *[Signature]*  
Kierownik: *[Signature]*  
Inż. *[Signature]*

Opis: *[Signature]*  
22 kwietnia 1986r.  
36/1/132 JG