

**UCHWAŁA NR XXIII/207/18
RADY GMINY NOWINKA**

z dnia 30 października 2018 r.

w sprawie zmiany uchwały nr XVI/94/08 Rady Gminy Nowinka z dnia 12 listopada 2008 roku w sprawie przystąpienia do sporządzenia miejscowego planu zagospodarowania przestrzennego dla miejscowości Ateny, Danowskie, Kopanica, Tobołowo i Walne

Na podstawie art.18 ust.2 pkt 5 ustawy z dnia 8 marca 1990 r. o samorządzie gminnym (Dz. U. z 2018 r. poz. 994, 1000, 1359 i 1432) oraz art. 14 ust. 1, 2, 4 i art. 27 ustawy z dnia 27 marca 2003 r. o planowaniu i zagospodarowaniu przestrzennym (Dz. U. z 2018 r. poz. 1945) Rada Gminy Nowinka, uchwała, co następuje:

§ 1. Zmienia się uchwałę nr XVI/94/08 Rady Gminy Nowinka z dnia 12 listopada 2008 roku w sprawie przystąpienia do sporządzenia miejscowego planu zagospodarowania przestrzennego dla miejscowości Ateny, Danowskie, Kopanica, Tobołowo i Walne w ten sposób, iż ze sporządzanego planu wyłącza się następujące działki:

- 1) nr geodezyjny: 24/12 – w obrębie Ateny,
- 2) nr geodezyjny: 5/8 w obrębie Danowskie, które nie będą objęte sporządzanym planem.

§ 2. Załącznik graficzny Nr 1 (arkusz 1, 2, 3, 4, 5) do nr XVI/94/08 Rady Gminy Nowinka z dnia 12 listopada 2008 roku w sprawie przystąpienia do sporządzenia miejscowego planu zagospodarowania przestrzennego dla miejscowości Ateny, Danowskie, Kopanica, Tobołowo i Walne otrzymuje treść jak w Załączniku Nr 1 do niniejszej uchwały.

§ 3. Wykonanie uchwały powierza się Wójtowi Gminy Nowinka.

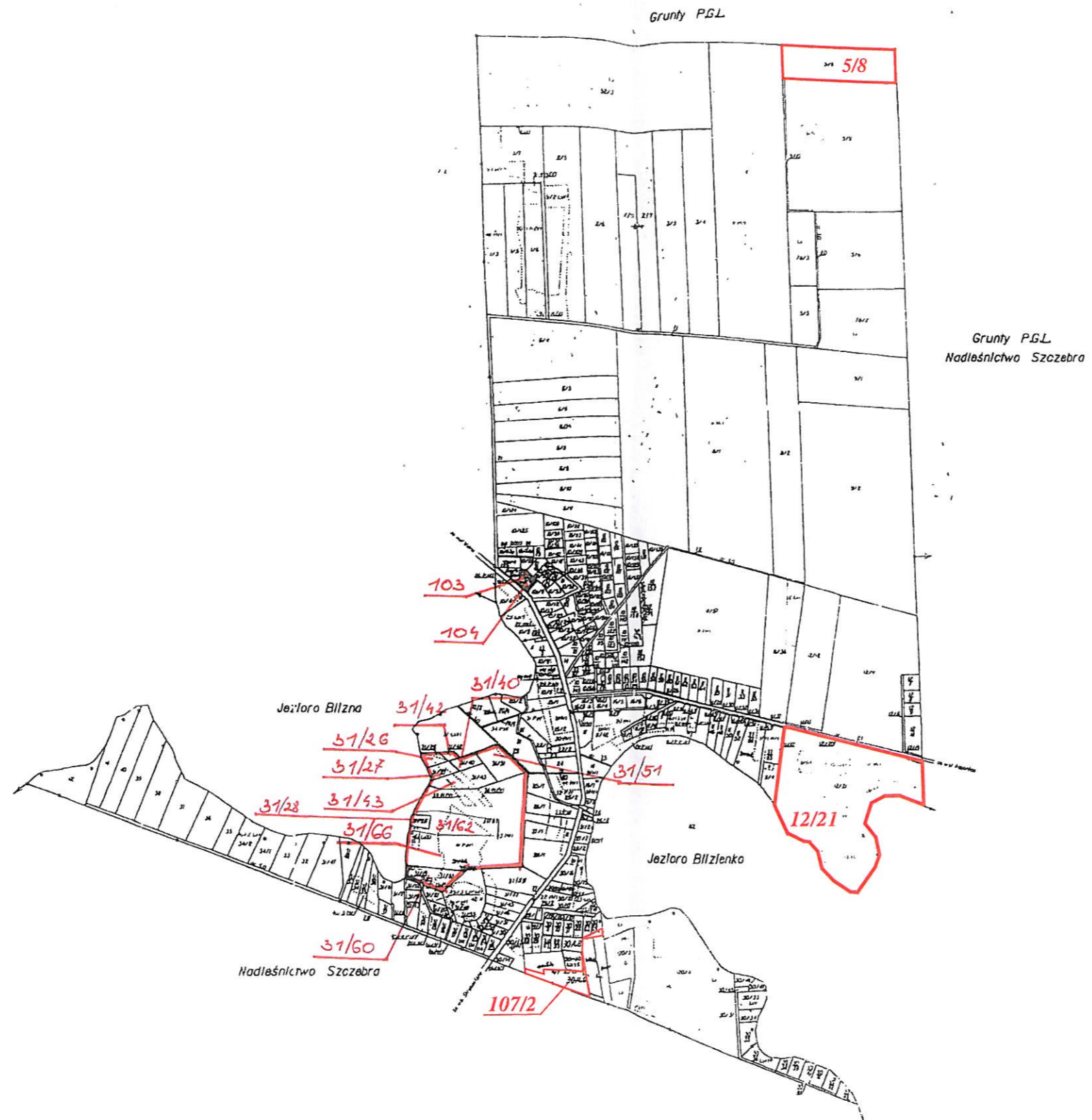
§ 4. Uchwała wchodzi w życie z dniem podjęcia

Przewodniczący Rady Gminy



Wojciech Paszkiewicz

działki wyłączone z opracowania mpzp



STANOWISKO
 Urząd Miejski w Nowince
 Powiat Augustowski
 ul. Piłsudskiego 73
 15-022 Nowinka
 tel. 22 91 20 22
 fax 22 91 20 23
 e-mail: biuro@nowinka.pl
 www.nowinka.pl

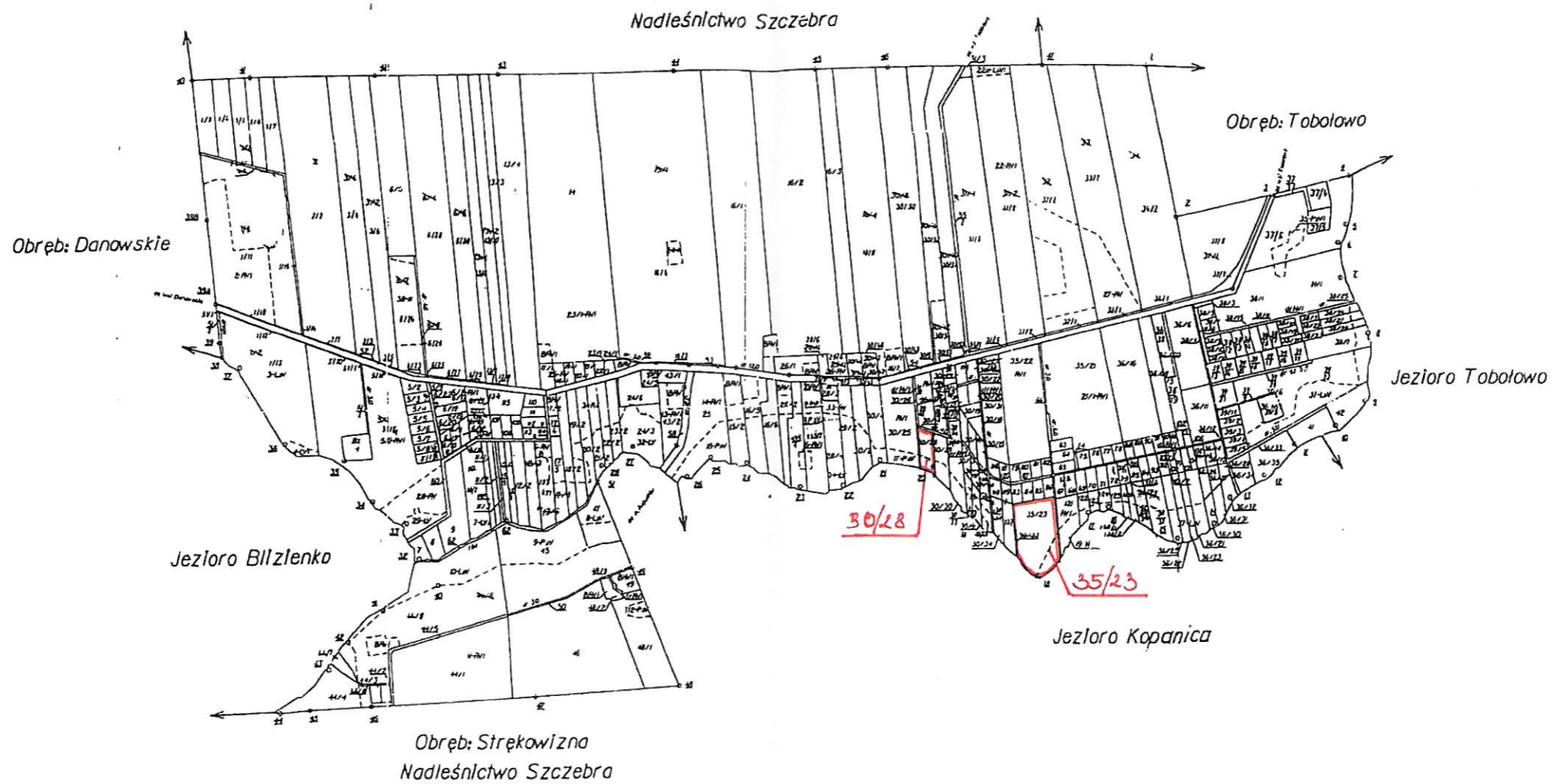
ARCHIWISTA
 ul. Piłsudskiego 73
 15-022 Nowinka
 tel. 22 91 20 22
 fax 22 91 20 23
 e-mail: archiwista@nowinka.pl
 www.nowinka.pl

NR ARKUSZA 1 (1)	Obręb: DANOWSKIE Województwo: podlaskie Powiat: augustowski Gmina: NOWINKA WGS: DANOWSKIE	MAPA EWIDENCJI GRUNTÓW SKALA 1:5000 1. Mapa powstała na podstawie planów sytuacyjnych sporządzonych w roku 1926 przez Urząd Miejski w Nowince, a następnie została zaktualizowana w 1962 roku przez Główny Związek Inżynierów 2. Wzrost mapy oznaczało zerowanie składowania i wertykalizację. 3. Mapa wyrażona na planie HP 2500.	SZKIC ARKUSZY 	PRZEDSIĘBIORSTWO GEODEZYJNO-KARTOGRAFICZNE "INFOART" s.c. Swarzędz, ul. Piłsudskiego 73 Główny uprawiony mgr inż. Bogdan Witek, uprawienie nr 15022 Geodeta uprawiony mgr inż. Jerzy Janusz, uprawienie nr 15016 Augustów, dnia 2003.12.01	STAROSTWO POWIATOWE w AUGUSTOWIE Powiatowy Zarząd Dezernacki (Główny Instytut Kartograficzny) Przyjęto do państwowego zasobu geodezyjnego i kartograficznego - dnia 26.01.2008 r. 22.110/05 (Pozwolenie na wydanie mapy z dnia 07.01.1999 - Projekt) Główny Instytut Kartograficzny - Dział 30.02.63.1 r. 15-022 (Lp. 26.03.2008, Podpis: [...])
---------------------	---	--	-------------------	--	--

Załącznik nr 1 arkusz nr 3 do uchwały nr XXIII/207/18

Rady Gminy Nowinka z dnia 30 października 2018 r.

- działki wyłączone z opracowania mpzp



Wydział Geodezji i Kartografii
Urząd Województwa Suwalskiego
ul. 23 Października 20
16-100 Suwałki
11.11.2018

NR ARKUSZA:
1(1)

KOPANICA

MAPA EWIDENCJI GRUNTÓW
SKALA 1:5000

SZKIC ARKUSZA

WOJEWÓDZKIE BIURO GEODEZJI I TERENÓW ROLNICZYCH W SUWAŁKACH
ul. 23 Października 20

Wyborca w pracowni ETO

Główny Specjalista ds. Geodezji i Kartografii

mjr inż. Jacek Luto

Oficer ds. GIS/IT

mjr inż. Jacek Zackiewicz

URZĄD WOJEWÓDZKICH SUWAŁKACH
Wydział Geodezji, Kartografii i Informatyki
ul. 23 Października 20, Suwałki

Przyjęto do państwowego zasobu geodezyjnego i kartograficznego

11.11.2018

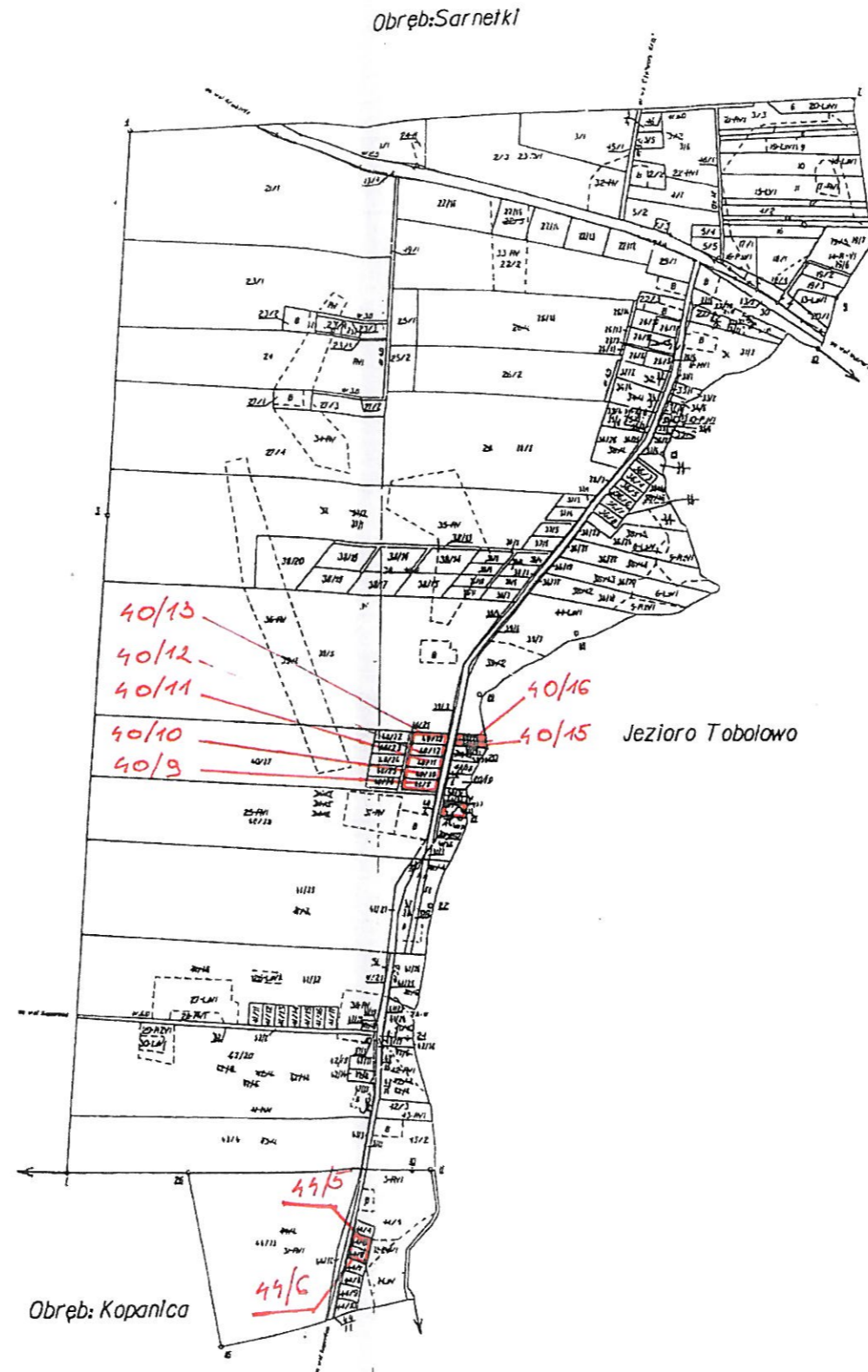
Podstawa art. 12 i art. 40 ust. 2 ustawy z dnia 17 maja 1989 roku

o urzędowym i kartograficznym - Dz.U. 30 poz. 163 i j. z 3 poz. 2411

Załącznik nr 1 arkusz nr 4 do uchwały nr XXIII/207/18

Rady Gminy Nowinka z dnia 30 października 2018 r.

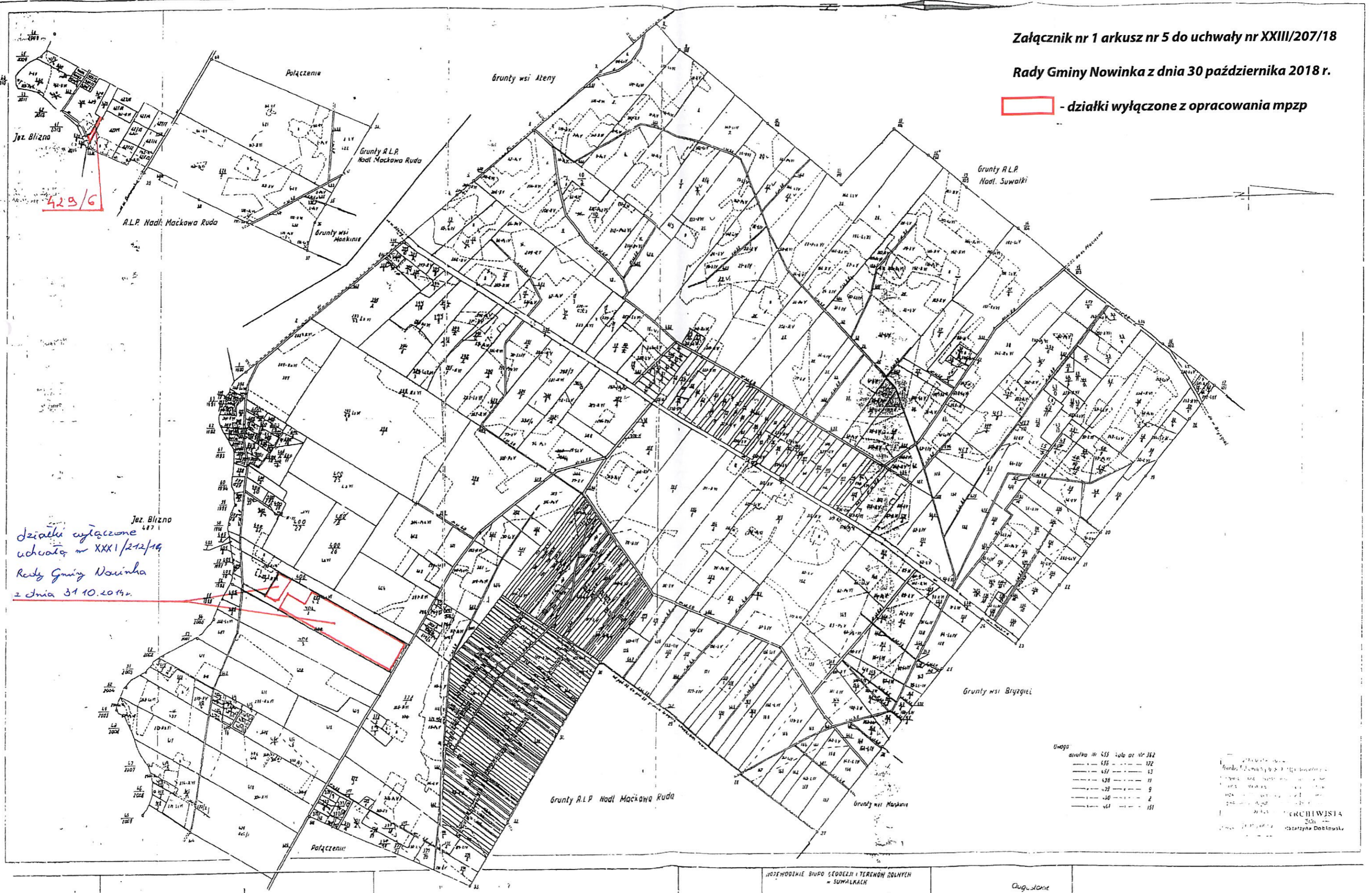
- działki wyłączone z opracowania mpzp



Wojewódzkie Biuro Geodezji i Terenów Rolniczych w Suwałkach
 Wydział Geodezji, Kartografii, Katastru i Informatyki
 Najwyższy Ośrodek Dokumentacji Geodezyjno-Kartograficznej
 w Suwałkach
 Przyjęto do państwowego zasobu geodezyjnego i kartograficznego
 w dniu 2.12.98 r. nr 96/2/400/98
 Powstawał w 1998 r. na podstawie ustawy z dnia 17 maja 1999 roku
 Prawo Geodezji i Kartograficznej - Dz.Uz. 30 poz. 1024 z późn. zm.
 Suwałki 2018 r. Podpis: [Signature]

NR ARKUSZA 1(1)	TOBOŁOWO	MAPA EWIDENCJI GRUNTÓW SKALA 1:5000	SZKIC ARKUSZY 	WOJEWÓDZKIE BIURO GEODEZJI I TERENÓW ROLNICZYCH W SUWAŁKACH ul. 23 Października 20 Wykonano w pracowni ETO Główny Specjalista ds. Obsługi i Kontroli mgr inż. Ryszard Załuski	URZĄD WOJEWÓDZKI W SUWAŁKACH Wydział Geodezji, Kartografii, Katastru i Informatyki Najwyższy Ośrodek Dokumentacji Geodezyjno-Kartograficznej w Suwałkach Przyjęto do państwowego zasobu geodezyjnego i kartograficznego w dniu 2.12.98 r. nr 96/2/400/98 Powstawał w 1998 r. na podstawie ustawy z dnia 17 maja 1999 roku Prawo Geodezji i Kartograficznej - Dz.Uz. 30 poz. 1024 z późn. zm. Suwałki 2018 r. Podpis: [Signature]
POWIERZCHNIA OBRĘBU: Id: 05A12026984039	Województwo : suwalskie Gmina : Nowinka Wies : Tobołowo	1. Materiały źródłowe : mapa ewidencyjna z 1959r wydana przez WEGIUW w Olsztynie oraz kopie zasobnicze na terenach i pomiaru uzupełniająca. 2. Mapa wydana przy użyciu danych na podstawie stanowiących podstawę do wypracowania 1:5000 przez Wojewódzkie Biuro Geodezji i Terenów Rolniczych w Suwałkach w 1998 roku.		Suwałki 2018	Suwałki 2018

- działki wyłączone z opracowania mpzp



*Działki wyłączone
uchwałą nr XXI/212/16
Rady Gminy Nowinka
z dnia 31.10.2016r.*

Skala 1:5000

1:5000	1:10000
1:2000	1:15000
1:3000	1:20000
1:4000	1:25000
1:5000	1:30000
1:6000	1:35000
1:7000	1:40000
1:8000	1:45000
1:9000	1:50000
1:10000	1:55000

Województwo łódzkie
Powiat Dobruż
Gmina Nowinka
Urząd Gminy Nowinka
ul. Wolności 10
14-100 Nowinka

Mapa ewidencji gruntów 1:5000

woj. sąwalskie

Wojewódzkie Biuro Geodezji i Terenów Rolnych
w Sumalkach
Wykonany przez
Zuzanna Dąbaj
Kierownik Pracowni
mgr inż. Z. Dobrowolski

Opisane
22 kwietnia 1986r.
36/1/132 JG